



ПОСТАНОВЛЕНИЕ ШУӦМ

от 13.04.2023 № 4/279
г. Сыктывкар, Республика Коми

Об утверждении схемы размещения гаражей, являющихся некапитальными сооружениями, и (или) стоянок технических или других средств передвижения инвалидов вблизи их места жительства на кадастровом плане территории муниципального образования городского округа «Сыктывкар»

Руководствуясь ст. 39.36-1 Земельного кодекса Российской Федерации, ст. 15 Федерального закона Российской Федерации от 24.11.1995 № 181-ФЗ «О социальной защите инвалидов в Российской Федерации», постановлением Республики Коми от 08.10.2021 № 490, ст. 44 Устава муниципального образования городского округа «Сыктывкар», администрация МО ГО «Сыктывкар»

ПОСТАНОВЛЯЕТ:

1. Утвердить схему размещения гаражей, являющихся некапитальными сооружениями, для хранения средств передвижения инвалидов вблизи их места жительства на кадастровом плане территории муниципального образования городского округа «Сыктывкар» согласно приложению № 1 к настоящему постановлению.

2. Утвердить схему размещения стоянок технических или других средств передвижения инвалидов вблизи их места жительства на кадастровом плане территории муниципального образования городского округа «Сыктывкар» согласно приложению № 2 к настоящему постановлению.

3. Утвердить перечень категорий граждан, имеющих право на бесплатное использование земель, находящихся в государственной или муниципальной собственности, для возведения гражданами гаражей, являющихся некапитальными сооружениями, согласно приложению № 3 настоящего постановления.

4. Использование гаражей и (или) стоянок технических или других средств

передвижения не по целевому назначению запрещается.

5. Настоящее постановление вступает в силу со дня его официального опубликования.

6. Контроль за исполнением настоящего постановления возложить на первого заместителя руководителя администрации МО ГО «Сыктывкар» Можегова А.А.

Глава МО ГО «Сыктывкар» -
руководитель администрации



В.Б. Голдин

СХЕМА

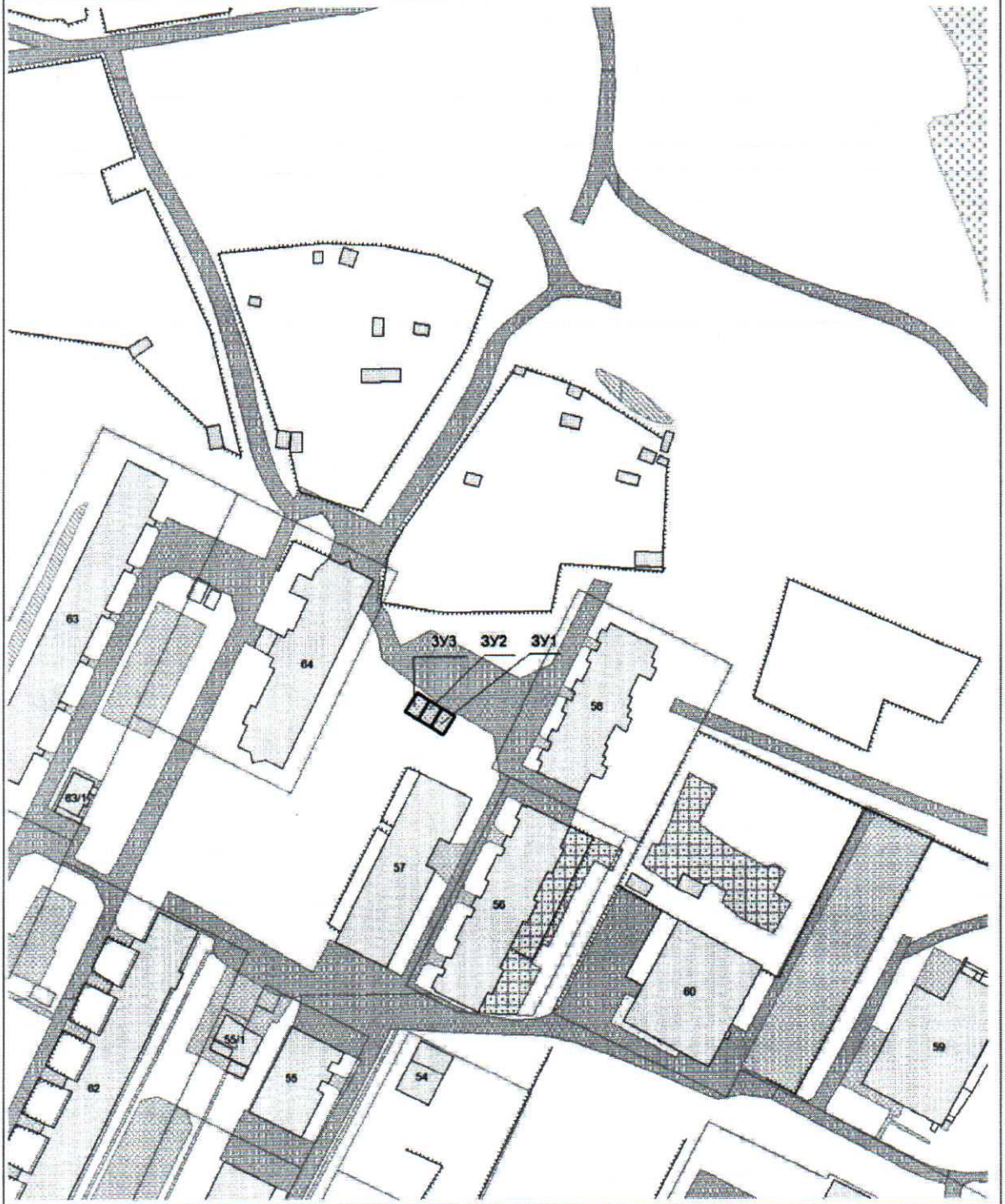
размещения гаражей, являющихся некапитальными сооружениями, для хранения средств передвижения инвалидов вблизи их места жительства на кадастровом плане территории муниципального образования городского округа «Сыктывкар»

№	Место нахождения гаража (стоянки) (адрес)	Площадь гаража (стоянки), кв.м	Площадь земельного участка, кв.м	Собственник земельного участка, на котором располагается гараж (стоянка)	Срок, период размещения гаража (стоянки)
ЗУ1	г. Сыктывкар, п. Верхний Чов		24	собственность не разграничена	2 года
ЗУ2	г. Сыктывкар, п. Верхний Чов		24	собственность не разграничена	2 года
ЗУ3	г. Сыктывкар, п. Верхний Чов		24	собственность не разграничена	2 года
ЗУ4	г. Сыктывкар, пгт. Седкыркеш, ул. Чайкиной		24	собственность не разграничена	2 года
ЗУ5	г. Сыктывкар, пгт. Седкыркеш, ул. Чайкиной		24	собственность не разграничена	2 года
ЗУ9	г. Сыктывкар, ул. Магистральная		24	собственность не разграничена	2 года
ЗУ10	г. Сыктывкар, ул. Магистральная		24	собственность не разграничена	2 года
ЗУ11	г. Сыктывкар, ул. Магистральная		24	собственность не разграничена	2 года
ЗУ12	г. Сыктывкар, ул. Магистральная		24	собственность не разграничена	2 года
ЗУ13	г. Сыктывкар, ул. Магистральная		24	собственность не разграничена	2 года
ЗУ14	г. Сыктывкар, пгт. Краснозатонский, ул. Ломоносова		24	собственность не разграничена	2 года
ЗУ15	г. Сыктывкар, пгт. Краснозатонский, ул. Ломоносова		24	собственность не разграничена	2 года
ЗУ16	г. Сыктывкар, пгт. Краснозатонский, ул. Ломоносова		24	собственность не разграничена	2 года
ЗУ17	г. Сыктывкар, пгт. Краснозатонский, ул. Ломоносова		24	собственность не разграничена	2 года
ЗУ18	г. Сыктывкар, пгт. Краснозатонский, ул. Ломоносова		24	собственность не разграничена	2 года
ЗУ19	г. Сыктывкар, пгт. Крас-		24	собственность	2 года

	нозатонский, ул. Ломоносова			не разграничена	
ЗУ20	г. Сыктывкар, пгт. Краснозатонский, ул. Ломоносова		24	собственность не разграничена	2 года
ЗУ21	г. Сыктывкар, пгт. Краснозатонский, ул. Ломоносова		24	собственность не разграничена	2 года
ЗУ22	г. Сыктывкар, ул. Мира		24	собственность не разграничена	2 года
ЗУ23	г. Сыктывкар, ул. Мира		24	собственность не разграничена	2 года
ЗУ24	г. Сыктывкар, ул. Мира		24	собственность не разграничена	2 года
ЗУ25	г. Сыктывкар, ул. Мира		24	собственность не разграничена	2 года
ЗУ51	г. Сыктывкар, ул. Ручейная		24	собственность не разграничена	2 года
ЗУ52	г. Сыктывкар, ул. Ручейная		24	собственность не разграничена	2 года
ЗУ53	г. Сыктывкар, ул. Ручейная		24	собственность не разграничена	2 года
ЗУ64	г. Сыктывкар, ул. Зои Космодемьянской		24	собственность не разграничена	2 года
ЗУ65	г. Сыктывкар, ул. Зои Космодемьянской		24	собственность не разграничена	2 года
ЗУ66	г. Сыктывкар, ул. Зои Космодемьянской		24	собственность не разграничена	2 года
ЗУ67	г. Сыктывкар, ул. Зои Космодемьянской		24	собственность не разграничена	2 года
ЗУ68	г. Сыктывкар, ул. Зои Космодемьянской		24	собственность не разграничена	2 года
ЗУ69	г. Сыктывкар, ул. Зои Космодемьянской		24	собственность не разграничена	2 года
ЗУ70	г. Сыктывкар, ул. Зои Космодемьянской		24	собственность не разграничена	2 года
ЗУ71	г. Сыктывкар, ул. Зои Космодемьянской		24	собственность не разграничена	2 года
ЗУ72	г. Сыктывкар, ул. Зои Космодемьянской		24	собственность не разграничена	2 года
ЗУ73	г. Сыктывкар, ул. Зои Космодемьянской		24	собственность не разграничена	2 года
ЗУ74	г. Сыктывкар, пгт. Верхняя Максаковка, ул. Большая		24	собственность не разграничена	2 года
ЗУ75	г. Сыктывкар, пгт. Верхняя Максаковка, ул. Большая		24	собственность не разграничена	2 года
ЗУ76	г. Сыктывкар, пгт. Верхняя Максаковка, ул. Большая		24	собственность не разграничена	2 года
ЗУ77	г. Сыктывкар, пгт.		24	собственность	2 года

	Верхняя Максаковка, ул. Большая			не разграничена	
ЗУ78	г. Сыктывкар, пгт. Верхняя Максаковка, ул. Большая		24	собственность не разграничена	2 года
ЗУ79	г. Сыктывкар, пгт. Верхняя Максаковка, ул. Большая		24	собственность не разграничена	2 года
ЗУ80	г. Сыктывкар, пгт. Верхняя Максаковка, ул. Большая		24	собственность не разграничена	2 года
ЗУ81	г. Сыктывкар, пгт. Верхняя Максаковка, ул. Большая		24	собственность не разграничена	2 года
ЗУ82	г. Сыктывкар, пгт. Верхняя Максаковка, ул. Большая		24	собственность не разграничена	2 года
ЗУ83	г. Сыктывкар, пгт. Верхняя Максаковка, ул. Большая		24	собственность не разграничена	2 года

Кадастровый квартал 11:05:0101002	
Условный (кадастровый) номер земельного участка: ЗУ1	Условный (кадастровый) номер земельного участка: ЗУ3
Площадь земельного участка: 24 кв.м.	Площадь земельного участка: 24 кв.м.
Условный (кадастровый) номер земельного участка: ЗУ2	
Площадь земельного участка: 24 кв.м.	



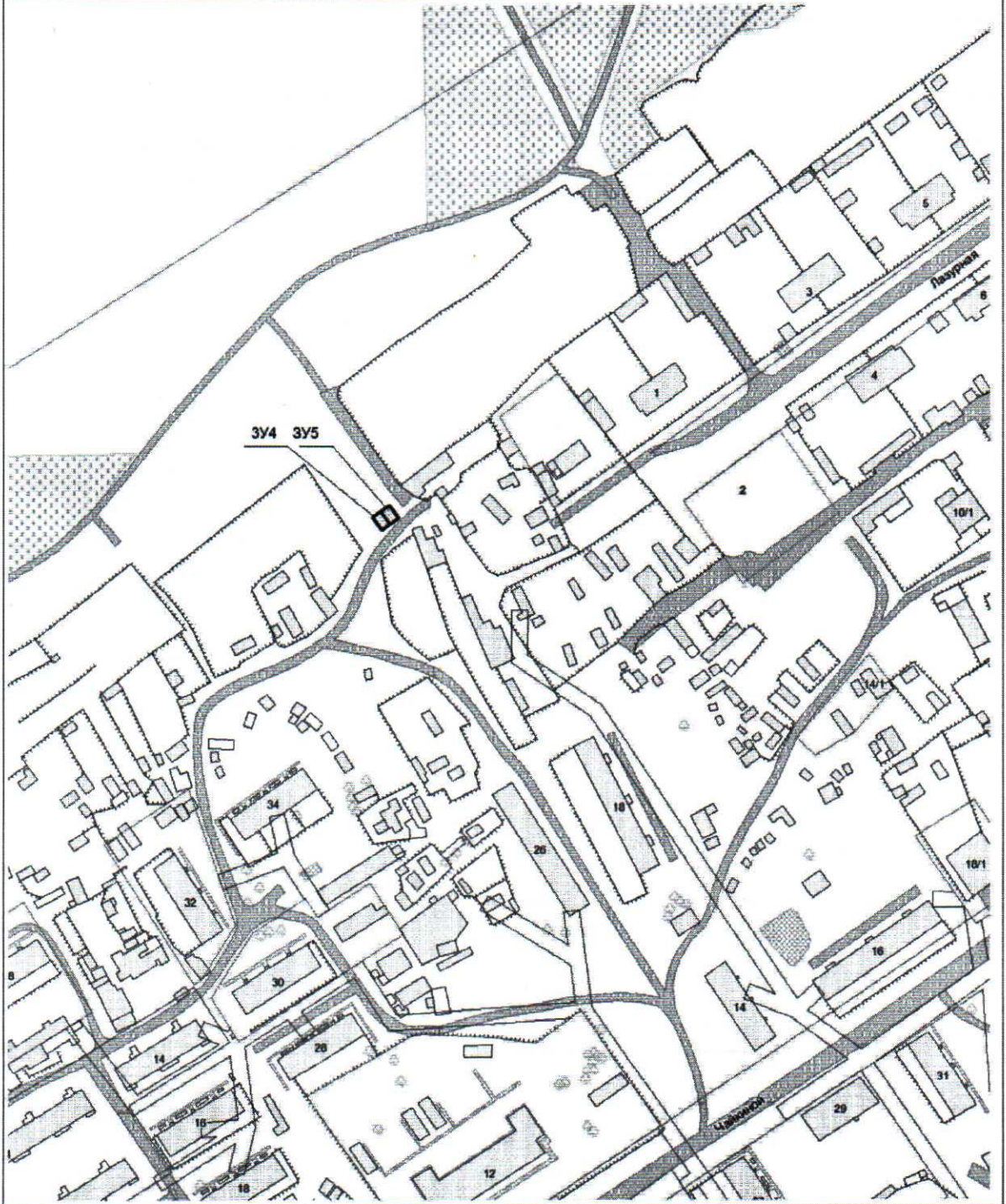
Кадастровый квартал 11:05:0301001

Условный (кадастровый) номер земельного участка: 3У4

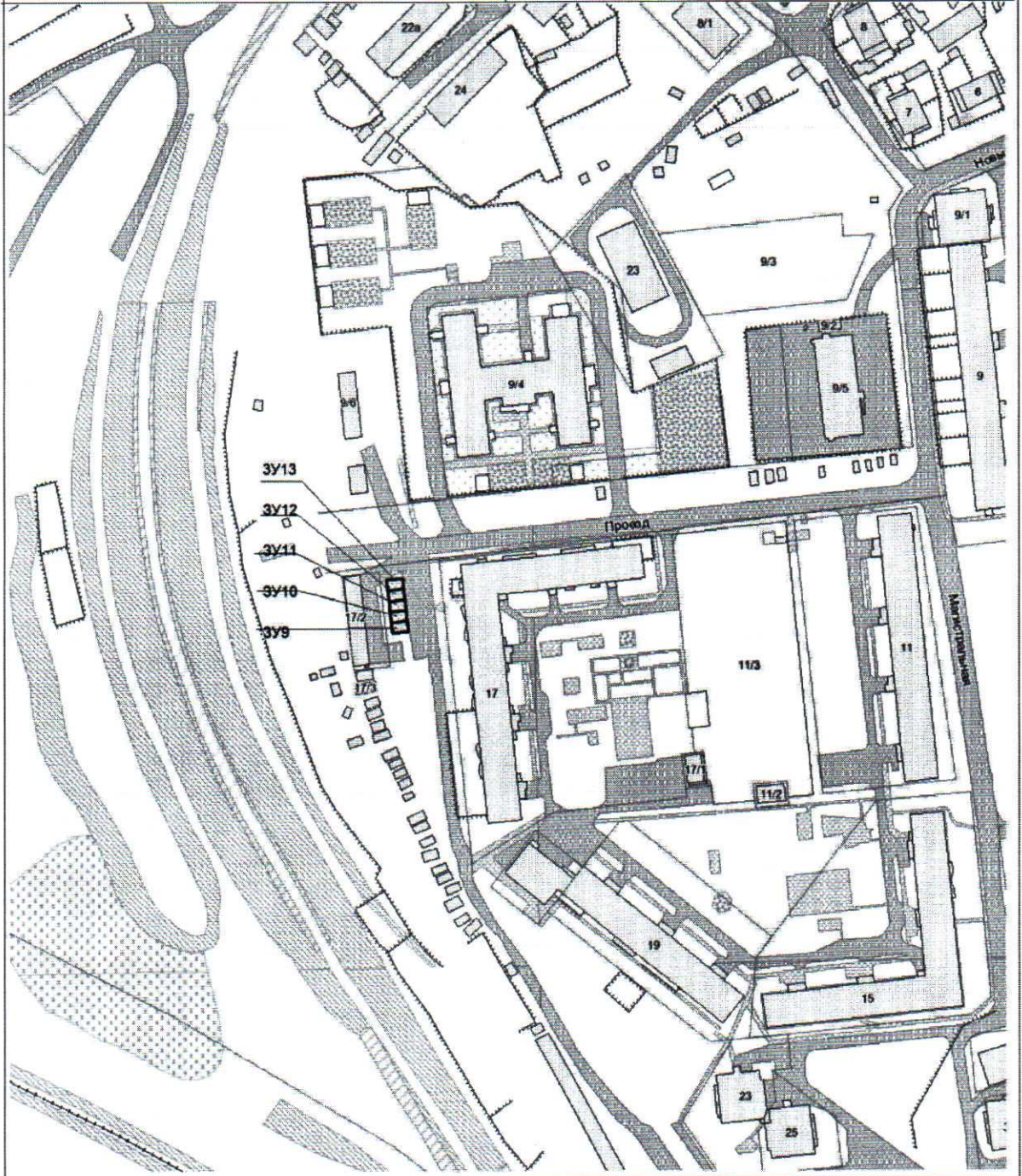
Площадь земельного участка: 24 кв.м.

Условный (кадастровый) номер земельного участка: 3У5

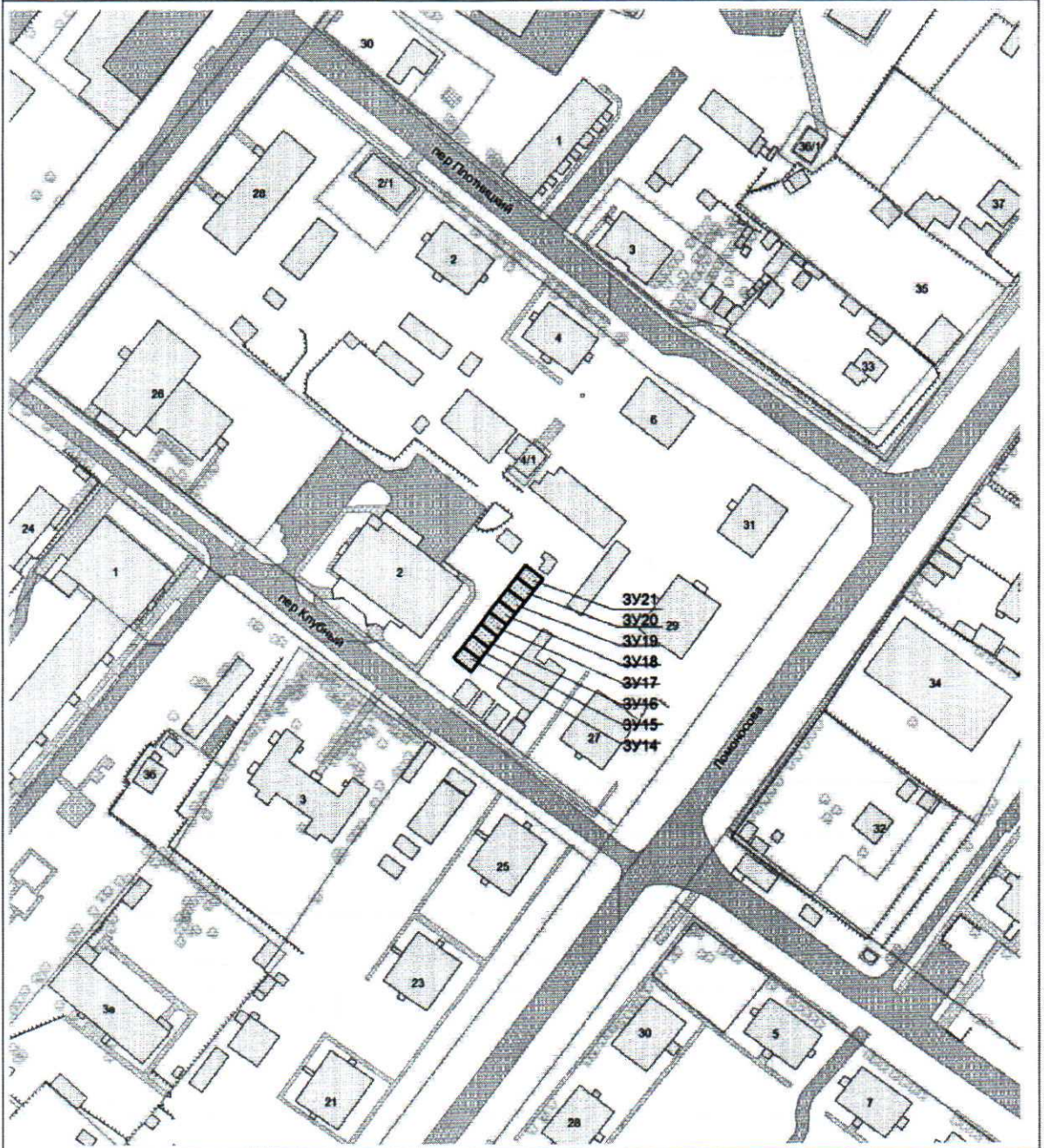
Площадь земельного участка: 24 кв.м.



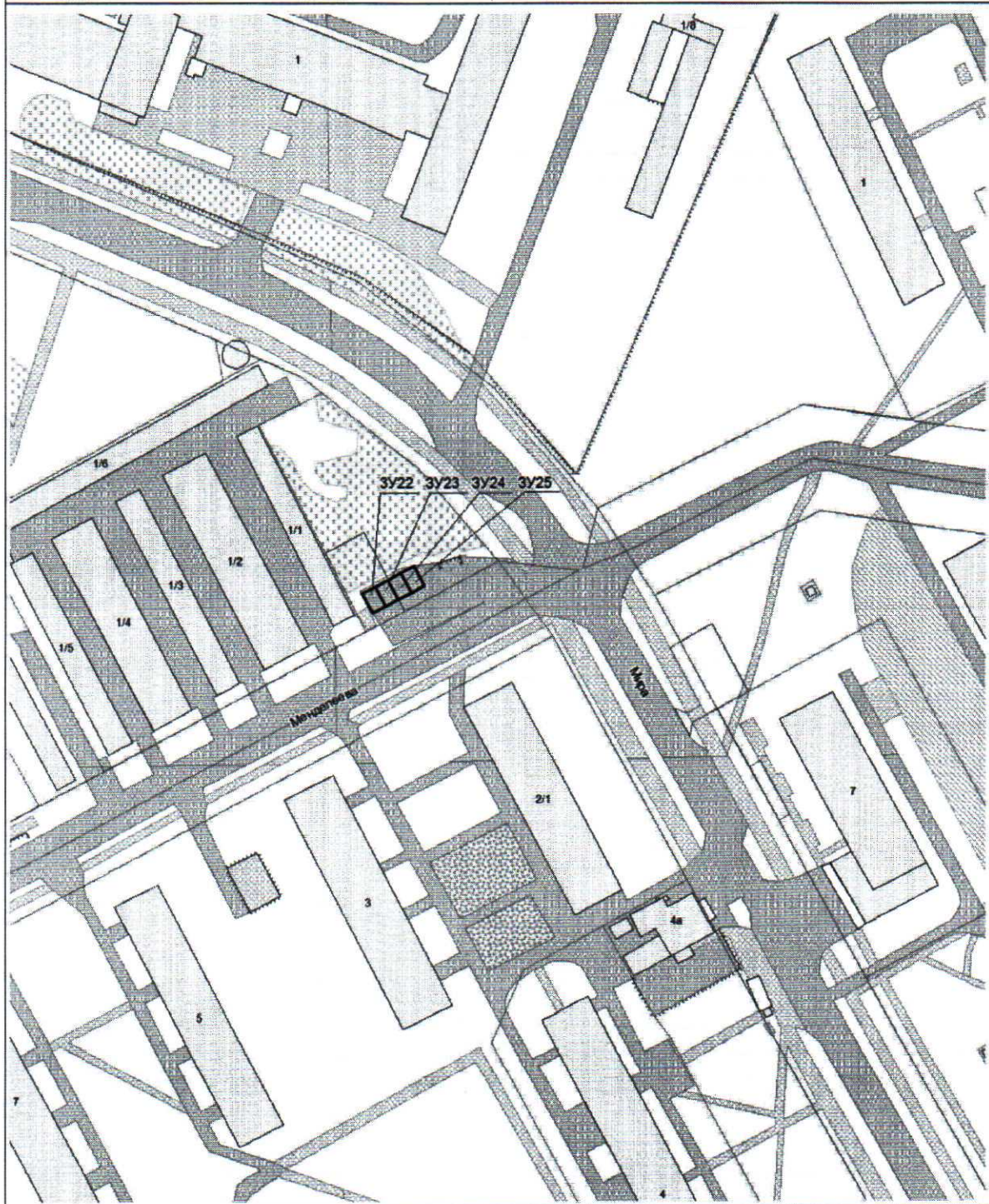
Кадастровый квартал	11:05:0103002	
Условный (кадастровый) номер земельного участка: 3У9	Условный (кадастровый) номер земельного участка: 3У12	
Площадь земельного участка: 24 кв.м.	Площадь земельного участка: 24 кв.м.	
Условный (кадастровый) номер земельного участка: 3У10	Условный (кадастровый) номер земельного участка: 3У13	
Площадь земельного участка: 24 кв.м.	Площадь земельного участка: 24 кв.м.	
Условный (кадастровый) номер земельного участка: 3У11		
Площадь земельного участка: 24 кв.м.		



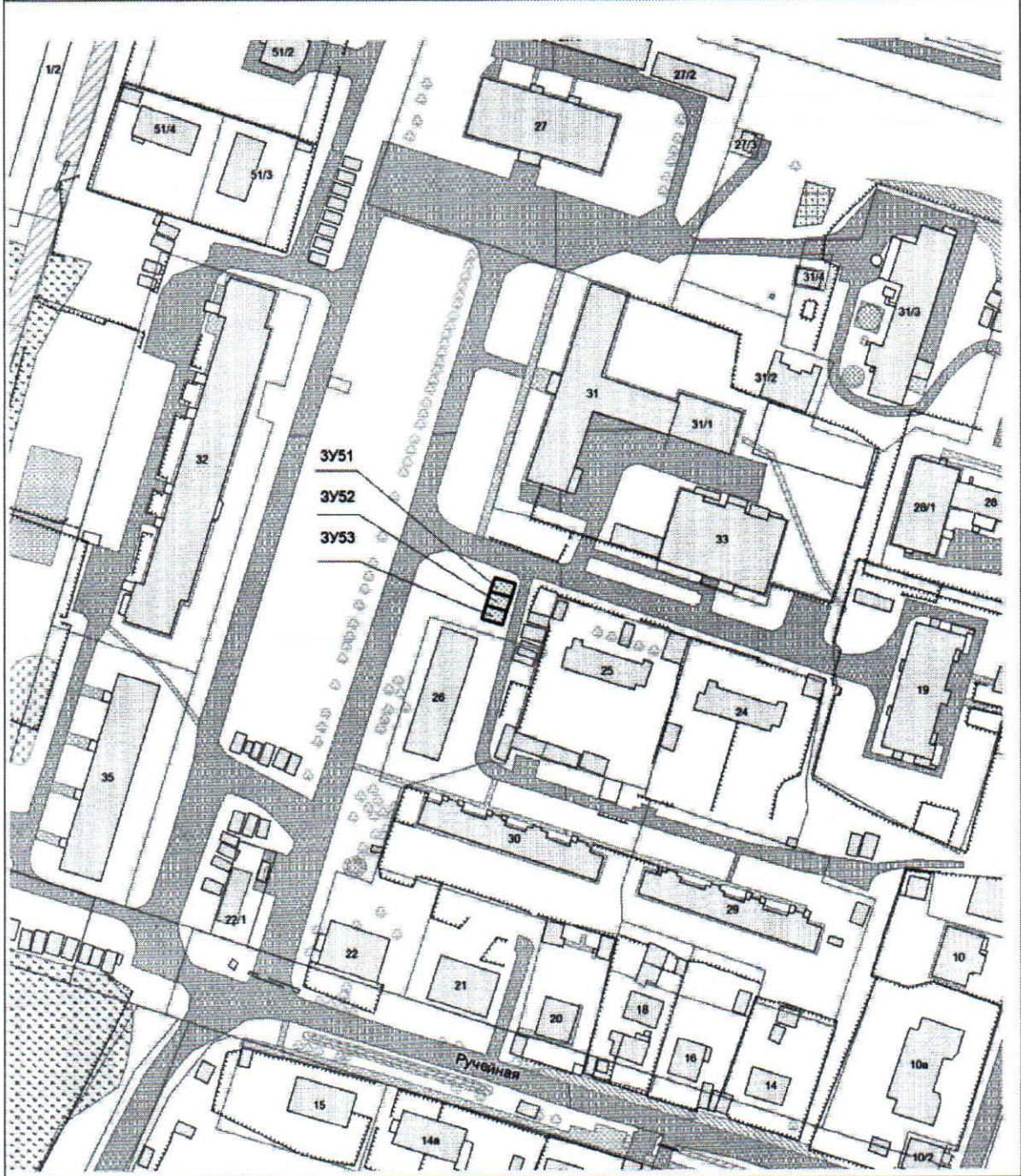
Кадастровый квартал 11:05:0401010	
Условный (кадастровый) номер земельного участка: 3У14	Условный (кадастровый) номер земельного участка: 3У18
Площадь земельного участка: 24 кв.м.	Площадь земельного участка: 24 кв.м.
Условный (кадастровый) номер земельного участка: 3У15	Условный (кадастровый) номер земельного участка: 3У19
Площадь земельного участка: 24 кв.м.	Площадь земельного участка: 24 кв.м.
Условный (кадастровый) номер земельного участка: 3У16	Условный (кадастровый) номер земельного участка: 3У20
Площадь земельного участка: 24 кв.м.	Площадь земельного участка: 24 кв.м.
Условный (кадастровый) номер земельного участка: 3У17	Условный (кадастровый) номер земельного участка: 3У21
Площадь земельного участка: 24 кв.м.	Площадь земельного участка: 24 кв.м.



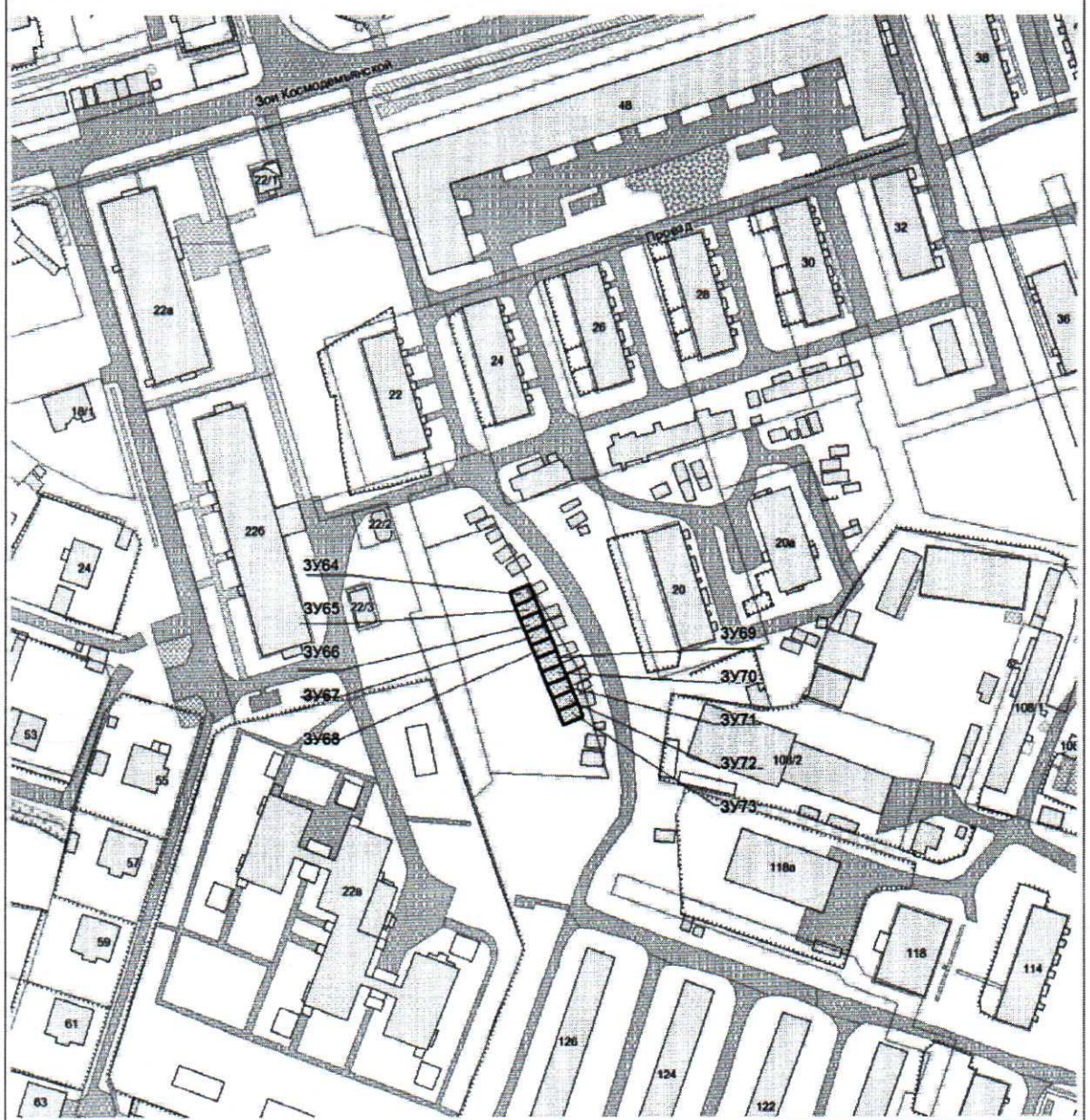
Кадастровый квартал 11:05:0201013	
Условный (кадастровый) номер земельного участка: 3У22	Условный (кадастровый) номер земельного участка: 3У24
Площадь земельного участка: 24 кв.м.	Площадь земельного участка: 24 кв.м.
Условный (кадастровый) номер земельного участка: 3У23	Условный (кадастровый) номер земельного участка: 3У25
Площадь земельного участка: 24 кв.м.	Площадь земельного участка: 24 кв.м.



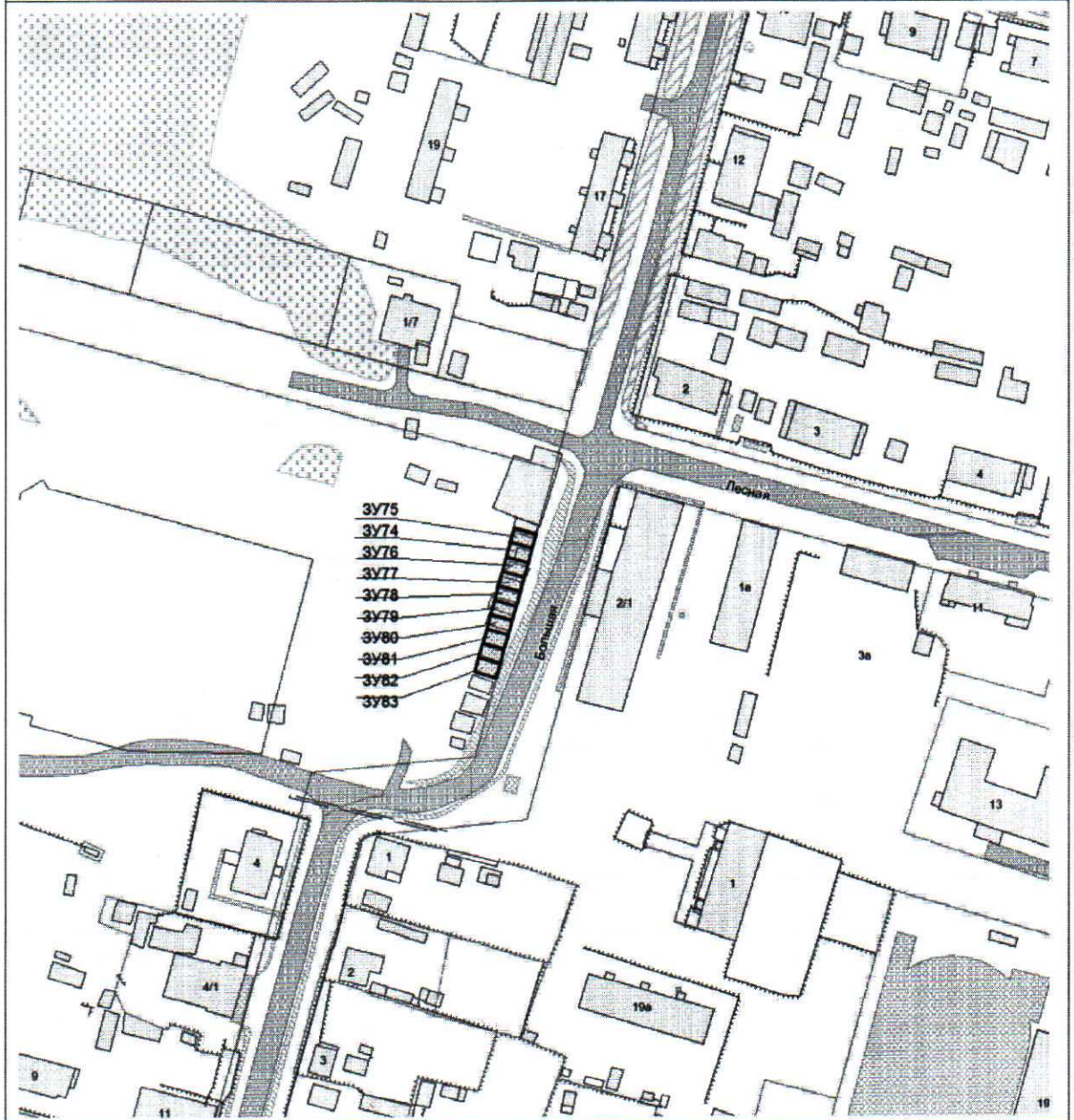
Кадастровый квартал 11:05:0104001
Условный (кадастровый) номер земельного участка: 3У51
Площадь земельного участка: 24 кв.м.
Условный (кадастровый) номер земельного участка: 3У52
Площадь земельного участка: 24 кв.м.
Условный (кадастровый) номер земельного участка: 3У53
Площадь земельного участка: 24 кв.м.



Кадастровый квартал 11:05:0107020	
Условный (кадастровый) номер земельного участка: 3У64	Условный (кадастровый) номер земельного участка: 3У69
Площадь земельного участка: 24 кв.м.	Площадь земельного участка: 24 кв.м.
Условный (кадастровый) номер земельного участка: 3У65	Условный (кадастровый) номер земельного участка: 3У70
Площадь земельного участка: 24 кв.м.	Площадь земельного участка: 24 кв.м.
Условный (кадастровый) номер земельного участка: 3У66	Условный (кадастровый) номер земельного участка: 3У71
Площадь земельного участка: 24 кв.м.	Площадь земельного участка: 24 кв.м.
Условный (кадастровый) номер земельного участка: 3У67	Условный (кадастровый) номер земельного участка: 3У72
Площадь земельного участка: 24 кв.м.	Площадь земельного участка: 24 кв.м.
Условный (кадастровый) номер земельного участка: 3У68	Условный (кадастровый) номер земельного участка: 3У73
Площадь земельного участка: 24 кв.м.	Площадь земельного участка: 24 кв.м.



Кадастровый квартал 11:05:0501007	
Условный (кадастровый) номер земельного участка: 3У74	Условный (кадастровый) номер земельного участка: 3У79
Площадь земельного участка: 24 кв.м.	Площадь земельного участка: 24 кв.м.
Условный (кадастровый) номер земельного участка: 3У75	Условный (кадастровый) номер земельного участка: 3У80
Площадь земельного участка: 24 кв.м.	Площадь земельного участка: 24 кв.м.
Условный (кадастровый) номер земельного участка: 3У76	Условный (кадастровый) номер земельного участка: 3У81
Площадь земельного участка: 24 кв.м.	Площадь земельного участка: 24 кв.м.
Условный (кадастровый) номер земельного участка: 3У77	Условный (кадастровый) номер земельного участка: 3У82
Площадь земельного участка: 24 кв.м.	Площадь земельного участка: 24 кв.м.
Условный (кадастровый) номер земельного участка: 3У78	Условный (кадастровый) номер земельного участка: 3У83
Площадь земельного участка: 24 кв.м.	Площадь земельного участка: 24 кв.м.

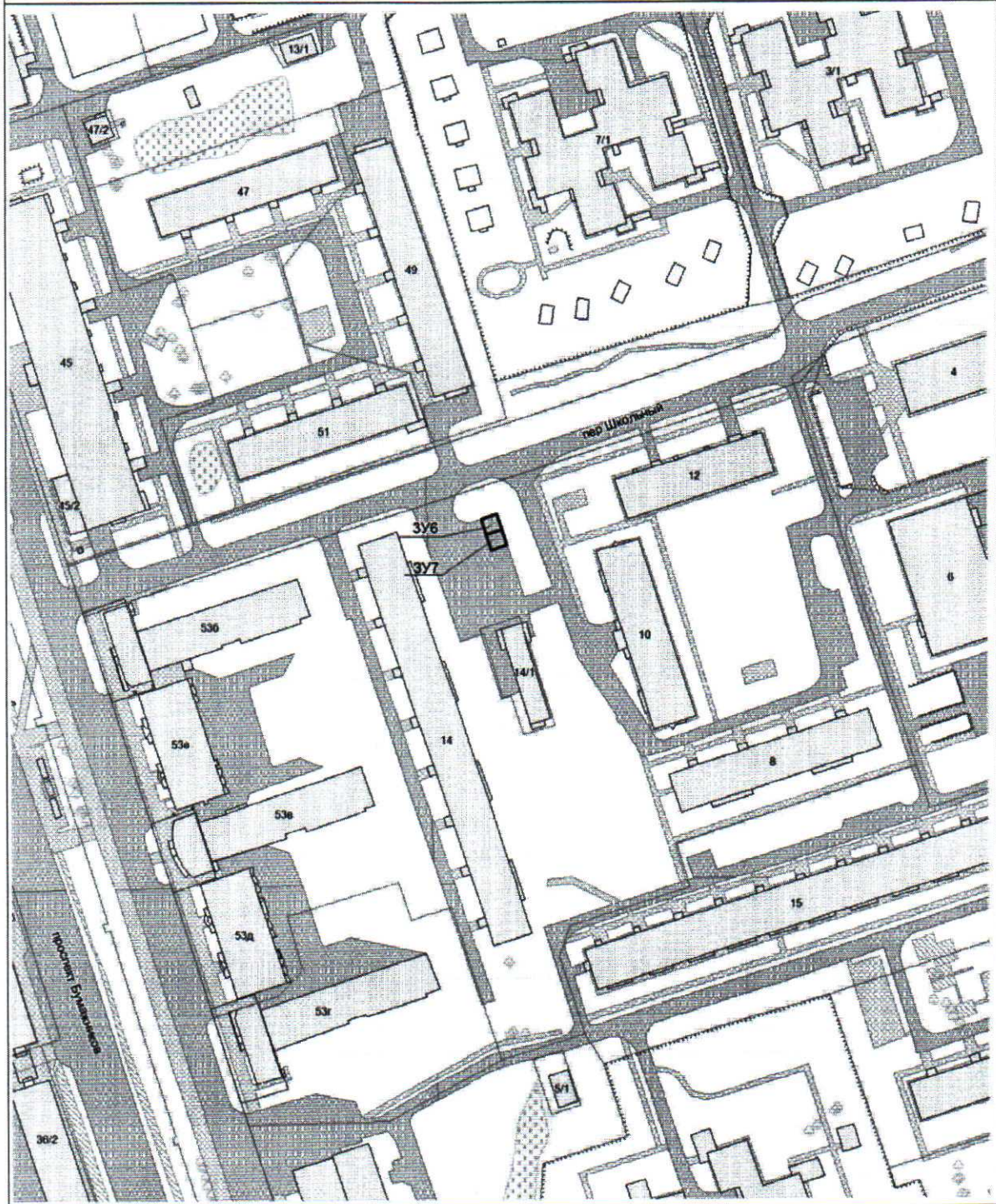


СХЕМА

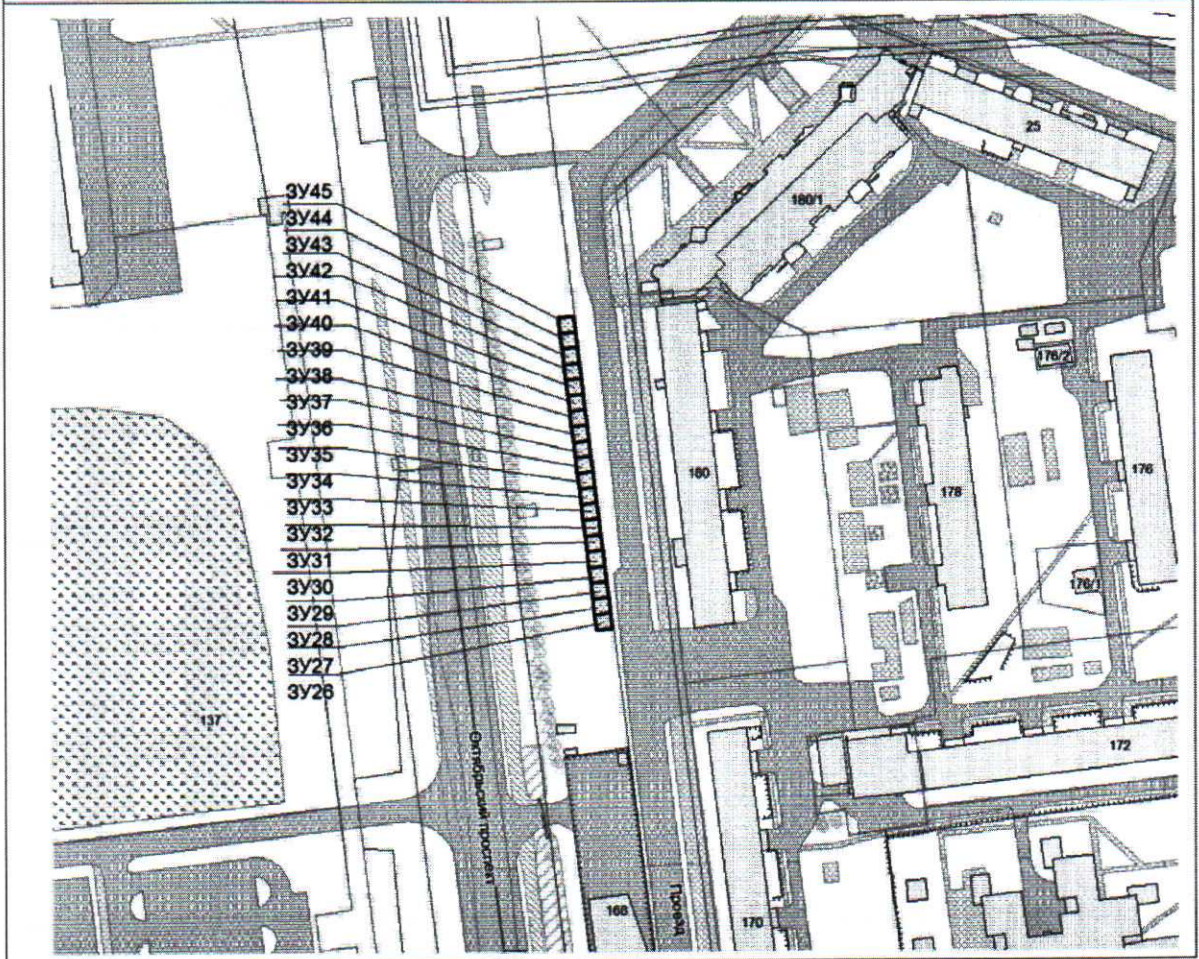
размещения стоянок технических или других средств передвижения инвалидов
 вблизи их места жительства на кадастровом плане территории муниципального
 образования городского округа «Сыктывкар»

№	Место нахождения гаража (стоянки) (адрес)	Площадь гаража (стоянки), кв.м	Площадь земельного участка, кв.м	Собственник земельного участка, на котором располагается гараж (стоянка)	Срок, период размещения гаража (стоянки)
ЗУ6	г. Сыктывкар, пер. Школьный		25	собственность не разграничена	2 года
ЗУ7	г. Сыктывкар, пер. Школьный		25	собственность не разграничена	2 года
ЗУ8	г. Сыктывкар, ул. Весенняя		25	собственность не разграничена	2 года
ЗУ26	г. Сыктывкар, Октябрьский проспект		25	собственность не разграничена	2 года
ЗУ27	г. Сыктывкар, Октябрьский проспект		25	собственность не разграничена	2 года
ЗУ28	г. Сыктывкар, Октябрьский проспект		25	собственность не разграничена	2 года
ЗУ29	г. Сыктывкар, Октябрьский проспект		25	собственность не разграничена	2 года
ЗУ30	г. Сыктывкар, Октябрьский проспект		25	собственность не разграничена	2 года
ЗУ31	г. Сыктывкар, Октябрьский проспект		25	собственность не разграничена	2 года
ЗУ32	г. Сыктывкар, Октябрьский проспект		25	собственность не разграничена	2 года
ЗУ33	г. Сыктывкар, Октябрьский проспект		25	собственность не разграничена	2 года
ЗУ34	г. Сыктывкар, Октябрьский проспект		25	собственность не разграничена	2 года
ЗУ35	г. Сыктывкар, Октябрьский проспект		25	собственность не разграничена	2 года
ЗУ36	г. Сыктывкар, Октябрьский проспект		25	собственность не разграничена	2 года
ЗУ37	г. Сыктывкар, Октябрьский проспект		25	собственность не разграничена	2 года
ЗУ38	г. Сыктывкар, Октябрьский проспект		25	собственность не разграничена	2 года
ЗУ39	г. Сыктывкар, Октябрьский проспект		25	собственность не разграничена	2 года
ЗУ40	г. Сыктывкар, Октябрьский проспект		25	собственность не разграничена	2 года

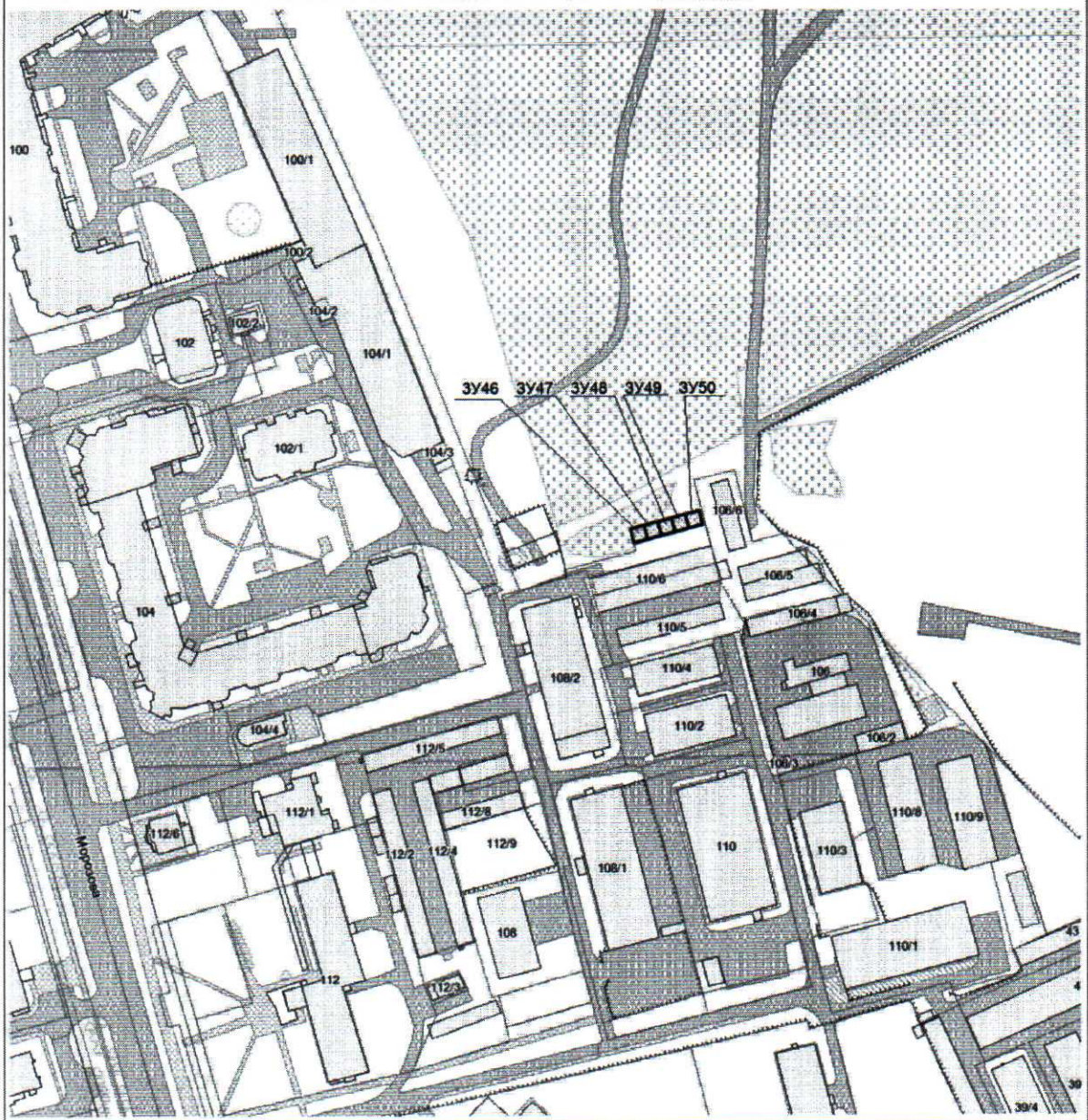
Кадастровый квартал	11:05:0201021
Условный (кадастровый) номер земельного участка:	3У6
Площадь земельного участка:	25 кв.м.
Условный (кадастровый) номер земельного участка:	3У7
Площадь земельного участка:	25 кв.м.



Кадастровый квартал 11:05:0106001	
Условный (кадастровый) номер земельного участка: 3У26	Условный (кадастровый) номер земельного участка: 3У36
Площадь земельного участка: 25 кв.м.	Площадь земельного участка: 25 кв.м.
Условный (кадастровый) номер земельного участка: 3У27	Условный (кадастровый) номер земельного участка: 3У37
Площадь земельного участка: 25 кв.м.	Площадь земельного участка: 25 кв.м.
Условный (кадастровый) номер земельного участка: 3У28	Условный (кадастровый) номер земельного участка: 3У38
Площадь земельного участка: 25 кв.м.	Площадь земельного участка: 25 кв.м.
Условный (кадастровый) номер земельного участка: 3У29	Условный (кадастровый) номер земельного участка: 3У39
Площадь земельного участка: 25 кв.м.	Площадь земельного участка: 25 кв.м.
Условный (кадастровый) номер земельного участка: 3У30	Условный (кадастровый) номер земельного участка: 3У40
Площадь земельного участка: 25 кв.м.	Площадь земельного участка: 25 кв.м.
Условный (кадастровый) номер земельного участка: 3У31	Условный (кадастровый) номер земельного участка: 3У41
Площадь земельного участка: 25 кв.м.	Площадь земельного участка: 25 кв.м.
Условный (кадастровый) номер земельного участка: 3У32	Условный (кадастровый) номер земельного участка: 3У42
Площадь земельного участка: 25 кв.м.	Площадь земельного участка: 25 кв.м.
Условный (кадастровый) номер земельного участка: 3У33	Условный (кадастровый) номер земельного участка: 3У43
Площадь земельного участка: 25 кв.м.	Площадь земельного участка: 25 кв.м.
Условный (кадастровый) номер земельного участка: 3У34	Условный (кадастровый) номер земельного участка: 3У44
Площадь земельного участка: 25 кв.м.	Площадь земельного участка: 25 кв.м.
Условный (кадастровый) номер земельного участка: 3У35	Условный (кадастровый) номер земельного участка: 3У45
Площадь земельного участка: 25 кв.м.	Площадь земельного участка: 25 кв.м.



Кадастровый квартал 11:05:0105021
Условный (кадастровый) номер земельного участка: ЗУ46
Площадь земельного участка: 25 кв.м.
Условный (кадастровый) номер земельного участка: ЗУ47
Площадь земельного участка: 25 кв.м.
Условный (кадастровый) номер земельного участка: ЗУ48
Площадь земельного участка: 25 кв.м.
Условный (кадастровый) номер земельного участка: ЗУ49
Площадь земельного участка: 25 кв.м.
Условный (кадастровый) номер земельного участка: ЗУ50
Площадь земельного участка: 25 кв.м.



Кадастровый квартал 11:05:0201022

Условный (кадастровый) номер земельного участка: ЗУ8

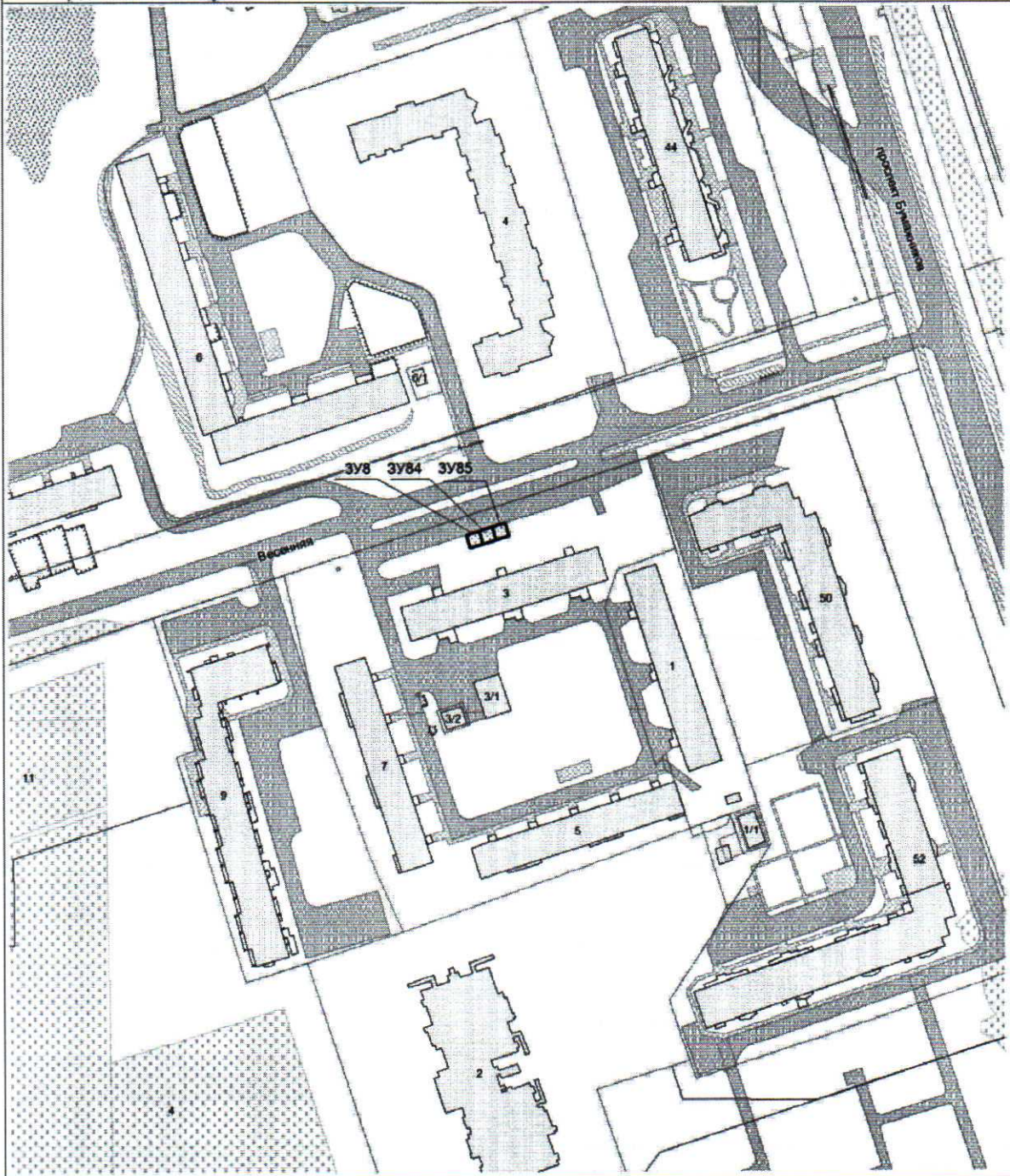
Площадь земельного участка: 25 кв.м.

Условный (кадастровый) номер земельного участка: ЗУ84

Площадь земельного участка: 25 кв.м.

Условный (кадастровый) номер земельного участка: ЗУ85

Площадь земельного участка: 25 кв.м.



Перечень категорий граждан, имеющих право на бесплатное использование земель, находящихся в государственной или муниципальной собственности, для возведения гражданами гаражей, являющихся некапитальными сооружениями

1. Инвалиды.
2. Семьи, имеющие детей-инвалидов.